

7 Le Couvent des sœurs dominicaines Notre-Dame de la Clarté

Fondée en 1970, la Communauté a été appelée en 1980 par Monseigneur Bontems à Challes-les-Eaux. Elle se rattache à l'Ordre de Saint Dominique (Ordre des Prêcheurs), privilégiant la prière et la contemplation. Dans leur couvent, 5 religieuses accueillent les visiteurs pour des temps de prières et réalisent des objets religieux et icônes.

8 Lavoir et bassin rue de l'ancienne Mairie

Cette rue est caractéristique de la ville ancienne regroupée sur la colline avec ses volets de devanture des boutiques du 19^{ème} siècle. Son lavoir couvert a été encastéré à l'emplacement de l'ancien four banal. En 1887, 8 bassins-lavoirs étaient répartis dans les hameaux et le chef-lieu.

9 L'église

Dès le 12^{ème} siècle, il existe une chapelle à Triviers (ancien nom de la ville de Challes) qui ne devient une paroisse à part entière qu'en 1670. Malgré des travaux d'agrandissement, la chapelle reste dans des états proche du délabrement au fil des siècles, dus essentiellement à la pauvreté de la communauté. L'église actuelle a été finalisée en 1837 avec l'ancienne cloche du 16^{ème} siècle classée monument historique.

Le Mont St-Michel




En redescendant vers l'Office de Tourisme, vous avez le mont St-Michel en toile de fond. Du haut de ses 895m, il offre aux visiteurs un réseau de promenades et randonnées, récompensées par le panorama exceptionnel du sommet. Un large chemin en pente douce permet d'atteindre le site des pelouses sèches au biotope bien particulier, classé site « Natura 2000 ». En poursuivant la randonnée, on rejoint le sommet en 2h environ. La chapelle dédiée à l'archange St Michel, dont la première construction date du moyen âge, se dresse au point culminant de ce belvédère qui permet une vue exceptionnelle sur la cluse de Chambéry et le massif de la Chartreuse. Le Parc naturel régional du massif des Bauges a aménagé un sentier pédagogique sur les pentes du Mont St-Michel (Livret complémentaire et Guide de randonnées en vente à l'office de tourisme).



Challes-les-Eaux, une cité thermale à découvrir

Nichée aux portes des parcs naturels régionaux du massif des Bauges et de la Chartreuse, au carrefour de la ville de Chambéry et des vignobles de la combe de Savoie, Challes-les-Eaux accueille le visiteur dans son cadre de verdure favorisant le bien-être. La découverte de la source « la Reine du Soufre » au 19^{ème} siècle a modifié la destinée de cette petite commune rurale nommée Triviers qui a connu un bel essor à l'âge d'or du thermalisme. Début 20^{ème} siècle, une clientèle cossue vient prendre les eaux et se distraire, on peut rencontrer, Louis Juvet, André Gide ou encore Michèle Morgan ...

Cette déambulation à travers la ville vous permettra de découvrir les traces de cette histoire qui a forgé la station thermale d'aujourd'hui.



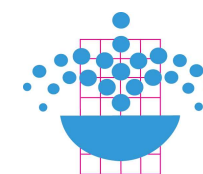
Durée de la balade : environ 1h

Plan de Challes-les-Eaux disponible à l'Office de Tourisme

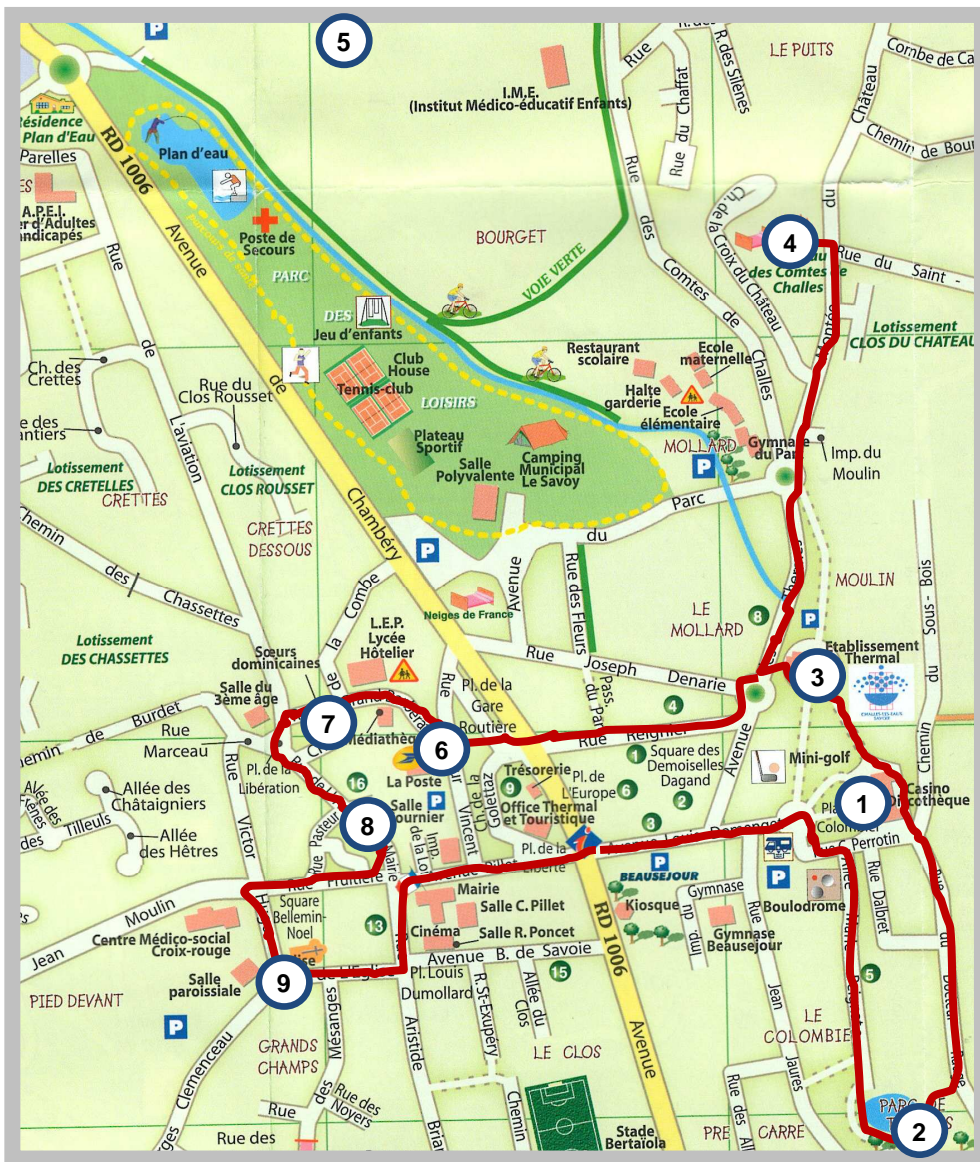
OFFICE DE TOURISME

1374 av. de Chambéry
73190 CHALLES-LES-EAUX
Tél 04 79 72 86 19
www.ville-challesleseaux.com

*Nous vous accueillons du lundi au samedi
De 9h à 12h et de 14h30 à 18h*



CHALLES-LES-EAUX



Plan CGEO

1 Le Casino

Le Casino de Challes-les-Eaux a été construit en 1883, peu de temps après les Thermes. Ce superbe bâtiment, de style empire, a connu de nombreuses activités. On peut remarquer la plaque apposée par l'armée américaine en 1918, en souvenir du séjour de ses troupes à Challes-les-Eaux. Il fut aussi utilisé, quelque temps, comme centre d'accueil pour des réfugiés polonais, puis réquisitionné comme centre de soins pour les troupes allemandes à la fin de la guerre en 1944.

2 Le Parc de Triviers

L'allée cavalière relie le parc du casino au parc de Triviers, lieu de quiétude et de flânerie. Des arbres centenaires dont des immenses séquoias entourent une bâtisse construite en 1550. Transformé en appartements en 1995, le château de Triviers a été tour à tour au fil du temps maison forte, pension, meublés, colonie de vacances ou encore hôtel.

3 Les Thermes

Le docteur Domenget, se promenant dans son domaine, découvre par hasard le 11 avril 1841 une source qui sera baptisée « La Reine du Soufre ». Son eau exceptionnelle est la plus sulfurée d'Europe. En 1874 débute la construction d'un établissement thermal qui reçoit deux ans après les premiers « baigneurs », les curistes de l'époque. Une nouvelle source découverte en 1992, très sulfurée également, est utilisée en cures thermales ORL et gynécologiques. (N'hésitez pas à pénétrer dans le hall des thermes)

4 Le Château des Comtes de Challes

Ancien château de la puissante famille des Comtes de Challes, cette maison forte fut construite en 1450. A la révolution elle est vendue comme bien national et achetée par un homme de loi nommé Balmain. Suite à son mariage avec une des filles Balmain, le docteur Domenget, médecin du Roi et de la famille royale en Savoie, en devint propriétaire. C'est lui qui découvre en 1841 la source sulfureuse à l'origine de la station thermale. En 1860, lors du rattachement de la Savoie à la France, le château des Comtes de Challes a été transformé en hôtel. En 2002, la famille Trèves reprend la destinée de ce havre de paix, avec volonté et enthousiasme en souhaitant sauver cette merveilleuse demeure. (Vous pouvez entrer dans la cour du château où vous aurez une vue panoramique de la ville)

5 L'aérodrome vu de la cour du château

Le Centre Savoyard de Vol à Voile Alpin qui date de 1913 est situé dans une des régions les plus favorables de France pour le planeur. Chaque année, les meilleurs pilotes effectuent des vols de plus de 1000 km. Le CSVVA se place parmi les clubs de Vol à Voile français les plus actifs. Des baptêmes accessibles à tous permettent de découvrir le plaisir du vol en planeur.

6 La Poste : blason et ancien hôtel

Avec l'essor du thermalisme, de nombreux hôtels se sont ouverts au début du 20^{ème} siècle. Challes-les-Eaux a compté jusqu'à 23 établissements dont « Le Parc » qui abrite actuellement la maison d'enfant et la Poste. On peut admirer sur sa façade, le blason de la famille de Challes.